



TOPO FICHE | ÉTAPE 1/7

(((TREFFORT > JASSERON)))

La Voie des Colporteurs est un sentier de 135 km dans le Revermont (Ain), réalisable en 7 jours en boucle par des randonneurs expérimentés. Le circuit suit le périple des personnages du livre « Le Revers du Monde » (conte philosophique - fable poétique)

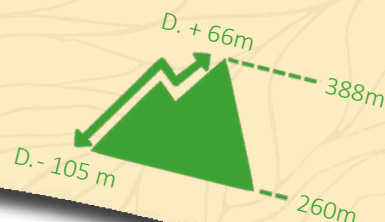


Retrouvez + d'infos sur www.lavoiedescolporteurs.com



Distance : 10,5 km

Durée : 2h45



Cette première étape vous fera traverser les villages médiévaux de Treffort et de Meillonas dans le paysage verdoyant du bocage bressan. Cette randonnée étant la plus courte du parcours, n'hésitez pas à prendre le temps de visiter le château de Treffort avant de vous lancer dans l'aventure.

TOPO

(D) Départ depuis la place des Tilleuls (à proximité du château), passer devant l'église et descendre la « Rue Bon Gravier ».

(1) **Rue du Pelot** Suivre le marquage GRP [ROUGE // JAUNE] jusqu'à Meillonas.

(2) Attention : dans le village de Treffort, ne pas manquer le « Chemin de l'Orme » qui part sur la gauche (quitter la « Route de Meillonas »)
Entre Treffort et Meillonas : petit chemin, sentier en sous-bois, passage d'anciens murets, piste...

(3) **Les Mousserons**

(4) **Pied du Mont de Plantaglay**

(5) **L'Egratay** Suivre le marquage GRP [ROUGE // JAUNE]. Passer devant l'église de Meillonas, puis devant l'ancien château et l'ancienne manufacture. Au croisement avec la rue principale, prendre à droite pour passer devant le Vival puis directement à gauche pour emprunter la « Rue de l'école ». À présent suivre le marquage [JAUNE].

À voir : *Eglise St Oyen, Château, Ancienne Manufacture*

(6) Quitter le « Chemin de Brotonne » pour emprunter le chemin caillouteux sur la droite, qui continue entre les champs, vers le village de Sanciat.

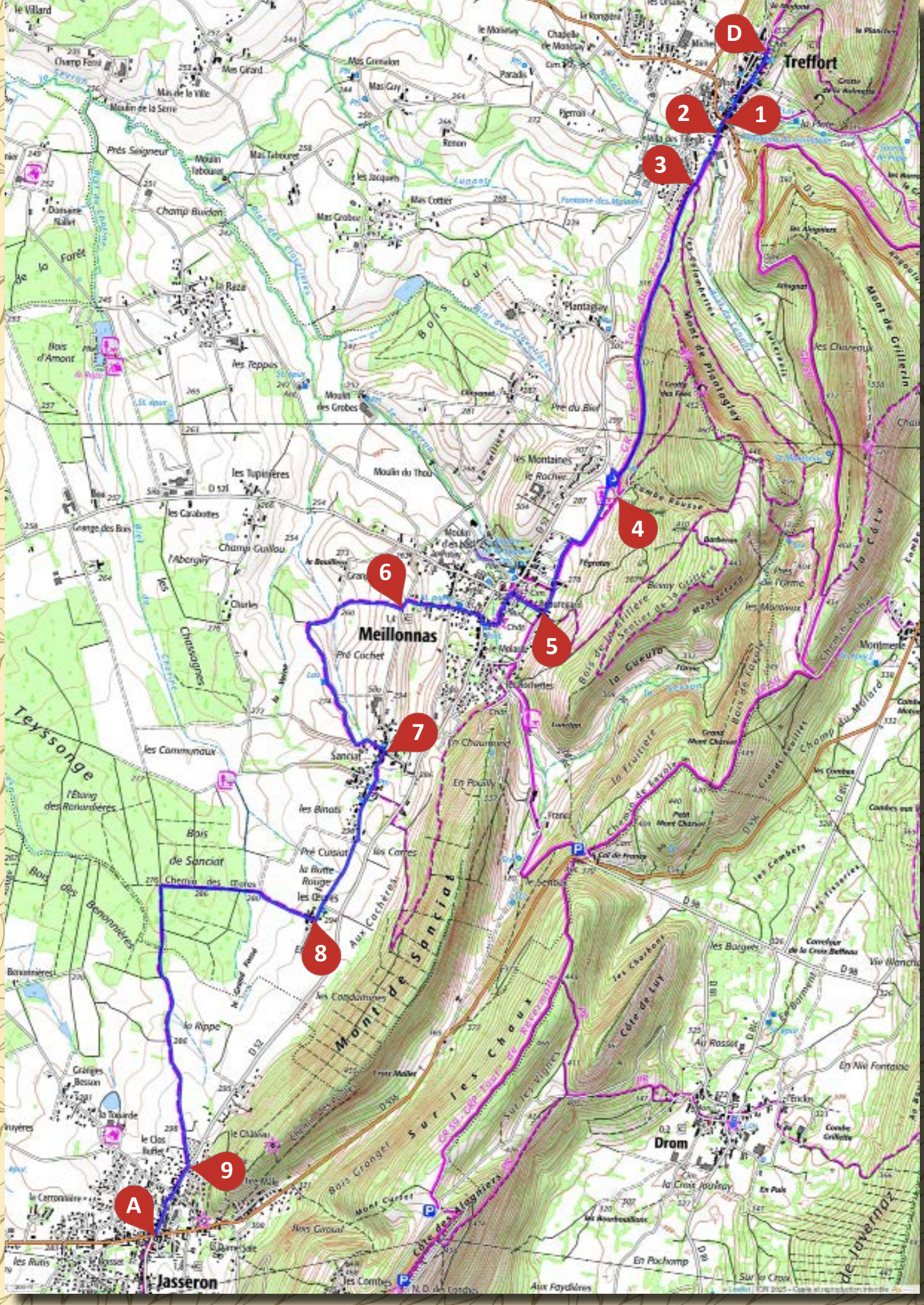
À voir : *Lavoir*

(7) À l'arrivée dans le village de Sanciat, juste avant la place du calvaire, tourner à droite dans la « Rue de l'Ancienne Fruitière ».

(8) **Les Oeures** Au "Chemin de la trace des Oeures", tourner à droite pour quitter les habitations et retrouver un chemin d'herbe entre les champs.

(9) **L'hermitage** Au croisement avec la route départementale qui traverse le village, la suivre sur votre droite pour rejoindre le cœur du village, et le point d'arrivée.

(A) Arrivée sur la petite place Thomas RIBOUD, bordant le carrefour principal du village (boulangerie, tabac, épicerie...)



D

2

1

3

4

6

5

7

8

9

A

MARCHER SUR LA VOIE DES COLPORTEURS

Randonner dans le Revermont



PRENDRE SOIN

des oeuvres d'art et de toutes les créations spontanées que vous pourrez croiser sur le sentier...



ATTENTION AUX FALAISES

Le sentier passe parfois en bordure de falaises non sécurisées (site des Conches, Gorges de l'Ain...). Soyez vigilants et gardez les enfants près de vous !



LES GUÉS SUBMURGÉS

Les Gués d'Arthurioux, de Simandre et de Banchin ne sont pas franchissables à certaines périodes de l'année (des itinéraires de déviation peuvent alors vous être proposés).



RESPECTER LES INTERDICTIONS

propres au site : ne pas cueillir, ne pas faire de feu, ne pas camper...

Préparer sa randonnée



BIEN CHOISIR SON PARCOURS

en fonction de sa durée, et de sa difficulté, en fonction de ses compétences et de sa condition physique. Connaître ses limites et savoir renoncer à poursuivre une randonnée.



CONSULTER LA MÉTÉO

et se renseigner sur les particularités du site : neige, température, risque d'incendie ou d'inondation...



S'ÉQUIPER EN CONSÉQUENCE

équipement particulier, moyen d'alerte, trousse à pharmacie, vêtements, carte numérique ou papier de la randonnée... et prendre de quoi boire et s'alimenter.



PRÉVENIR

au moins une personne du projet de randonnée.

Adopter les bons gestes



RAMENER SES DÉCHETS

ne pas laisser de traces de son passage.



ÊTRE DISCRET

respectueux et courtois vis à vis des autres usagers.




RESTER SUR LES SENTIERS & RESPECTER

les cultures et les prairies. Ne pas cueillir ou ramasser les fruits. Ne pas abîmer les oeuvres artistiques que vous pourrez rencontrer.



GARDER LA MAÎTRISE DE SON CHIEN

le tenir attaché, l'avoir auprès de soi à chaque croisement d'autres usagers, pouvoir le rappeler à tout moment. Randonner avec son chien est à proscrire en présence de troupeaux.



REFERMER

les clôtures et barrières après les avoir ouvertes, demeurer prudent en cas de troupeau.