



TOPO FICHE | ÉTAPE 7/7

((COLIGNY > TREFFORT))

La Voie des Colporteurs est un sentier de 135 km dans le Revermont (Ain), réalisable en 7 jours en boucle par des randonneurs expérimentés. Le circuit suit le périple des personnages du livre « Le Revers du Monde » (conte philosophique - fable poétique)

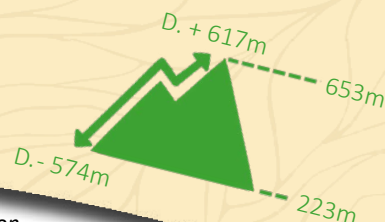


Retrouvez + d'infos sur www.lavoiedescolporteurs.com



Distance : 20 km

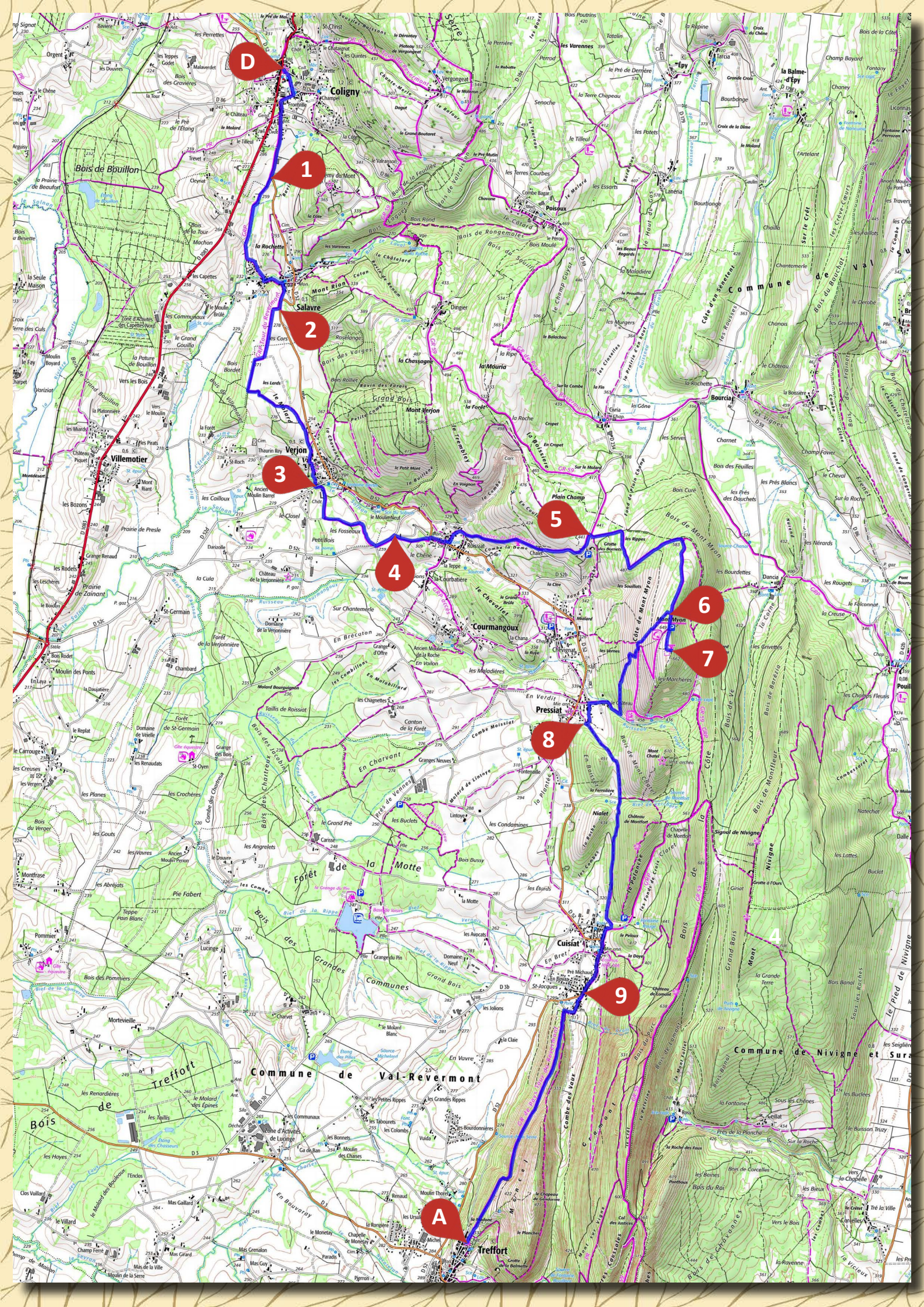
Durée : 5h15



Lors de cette septième étape, vous traverserez les anciens villages vigneron de Salavre et Verjon. Après avoir découvert le Sentier Mémoire de Pierre à Roissiat, vous monterez au Mont Myon qui vous offrira un magnifique panorama sur la plaine de Bresse et les contreforts du Maconnais. Vous rejoindrez Pressiat et Cuisiat pour finir votre boucle en joignant Treffort au travers des anciennes vignes.

TOPO

- (D) **Place de l'église** Départ de Coligny, côté Sud de l'église dans la pelouse. Prendre direction "Frontville" - marquage GRP [ROUGE // JAUNE], tourner à droite après 250 m. Suivre la direction Salavre sur la gauche puis tout droit par la route pendant 850 m.
- (1) Dans le virage à gauche, prendre le chemin qui part tout droit et continuer jusqu'à un petit passage qui part en contrebas sur la gauche, (possiblement inondé en période de fortes pluies, passage compliqué sur plusieurs centaines de mètres avec beaucoup de ronces). Longer ensuite l'étang selon le marquage PR [JAUNE] pour atteindre et traverser le village de Salavre en suivant le balisage colporteur et le GRP- marquage [ROUGE // JAUNE]. Sortir du village en montant sur la droite entre les maisons.
- (2) **La Combette** Après 50 m sur la D52, partir à droite puis tout de suite à gauche entre deux champs (GRP). Longer le terrain d'ULM puis, à la patte d'oie, prendre à droite et marcher jusqu'à la petite route pour entrer dans Verjon. Passer devant l'église puis à environ 200 m, descendre par la rue maison BONDET afin de contempler la Roue à Aube.
- (3) **Roue à aube** Poursuivre en traversant la D52D pour trouver le balisage en direction du château de Verjon qu'il faudra longer en suivant le marquage GRP [ROUGE // JAUNE] puis, prendre à gauche le chemin en bas de la descente. Quitter ensuite le chemin pour emprunter la route à droite « Chemin des Vignes ». Au STOP à gauche, prudence en longeant la D52C pendant 250 m.
- (4) Prendre le chemin qui monte sur votre droite afin de rejoindre le village de Roissiat et trouver le poteau **Sous le chêne** Une fois « Place du Candy », derrière le pressoir se trouve le balisage pour suivre ensuite le sentier « Mémoires de Pierre ». Quitter le sentier pour monter 350 m sur la route vers « Col de Plain Champ », puis prendre une portion de chemin sur la gauche avant d'arriver au col.
- (5) **Col de Plain Champ** Au fond du parking du col de Plain Champ, entamer l'ascension par la route empierrée vers le refuge du Mont Myon.
- (6) Arriver au poteau **Mont Myon (640m)** continuer tout droit pour aller à la table d'orientation 50 m au-dessus du refuge
- (7) Votre arrivée à la table d'orientation marque également votre arrivée à la fin du récit du livre "Le Revers du Monde" !!! Revenir sur ses pas pour retrouver le poteau **Mont Myon (640m)**
- (6bis) Prendre à gauche vers Pressiat et Chevignat (barbelé avec passage d'homme), puis 50 m en bas du champ au deuxième passage d'homme, suivre un chemin délicat entre deux barbelés. Descendre jusqu'à Pressiat par la route et tourner à gauche vers la Férolière avant la place du village.
- (8) **La Férolière** Monter à gauche le chemin vers Cuisiat qui est traversé par une source un peu plus haut. Poursuivre tout droit par la Férolière jusqu'au centre de Cuisiat en suivant « Château de Treffort ».
- (10) En bas du village, prendre à gauche la "Rue du Vieux Village", puis passer devant le cimetière. 150 m plus loin, quitter la route. Au poteau **Combe de Vaux** suivre « Château de Treffort » en montant le chemin large sur 70 m puis à gauche entre les buissons pour atteindre l'entrée du pâturage (barrière). Suivre le balisage et franchir une deuxième barrière. La présence de quatre panneaux culturels et touristiques confirme la bonne voie avant de sortir du pâturage et continuer tout droit pour arriver à l'arrière du château.
- (A) L'agréable "Place des Tilleuls" vous attend devant le Château de Treffort ! (nombreux commerces : épicerie, boulangerie, boucherie, pharmacie, bar, tabac/presse...)



MARCHER SUR LA VOIE DES COLPORTEURS

Randonner dans le Revermont



PRENDRE SOIN

des oeuvres d'art et de toutes les créations spontanées que vous pourrez croiser sur le sentier...



ATTENTION AUX FALAISES

Le sentier passe parfois en bordure de falaises non sécurisées (site des Conches, Gorges de l'Ain...). Soyez vigilants et gardez les enfants près de vous !



LES GUÉS SUBMERGÉS

Les Gués d'Arthurieux, de Simandre et de Banchin ne sont pas franchissables à certaines périodes de l'année (des itinéraires de déviation peuvent alors vous être proposés).



RESPECTER LES INTERDICTIONS

propres au site : ne pas cueillir, ne pas faire de feu, ne pas camper...

Préparer sa randonnée



BIEN CHOISIR SON PARCOURS

en fonction de sa durée, et de sa difficulté, en fonction de ses compétences et de sa condition physique. Connaître ses limites et savoir renoncer à poursuivre une randonnée.



CONSULTER LA MÉTÉO

et se renseigner sur les particularités du site : neige, température, risque d'incendie ou d'inondation...



S'ÉQUIPER EN CONSÉQUENCE

équipement particulier, moyen d'alerte, trousse à pharmacie, vêtements, carte numérique ou papier de la randonnée... et prendre de quoi boire et s'alimenter.



PRÉVENIR

au moins une personne du projet de randonnée.

Adopter les bons gestes



RAMENER SES DÉCHETS

ne pas laisser de traces de son passage.



ÊTRE DISCRET

respectueux et courtois vis à vis des autres usagers.




RESTER SUR LES SENTIERS & RESPECTER

les cultures et les prairies. Ne pas cueillir ou ramasser les fruits. Ne pas abimer les oeuvres artistiques que vous pourrez rencontrer.



GARDER LA MAÎTRISE DE SON CHIEN

le tenir attaché, l'avoir auprès de soi à chaque croisement d'autres usagers, pouvoir le rappeler à tout moment. Randonner avec son chien est à proscrire en présence de troupeaux.



REFERMER

les clôtures et barrières après les avoir ouvertes, demeurer prudent en cas de troupeau.